


## PROPOSICIÓN

Conforme a lo dispuesto en el numeral 8º del Artículo 135 de la Constitución Política; el artículo 233 de la Ley 5ª de 1992 “Reglamento Interno del Congreso **Cítese** a Debate de Control Político sobre el estado y avance de compromisos del Gobierno Nacional con la sostenibilidad de la Ciénaga Grande de Santa Marta y la ejecución de las dos obras de infraestructura de doble calzada: Ciénaga Barranquilla y Cartagena Barranquilla.

**Cítese** al Ministro de Hacienda y Crédito Público, Dr. Alberto Carrasquilla, al Ministro de Ambiente y Desarrollo Sostenible, Dr. Ricardo Lozano, a la Ministra de Transporte, Dra. Ángela María Orozco, al Ministro de Vivienda, Ciudad y Territorio, Dr. Jonathan Malagón,

**Invítese** al Director del Departamento Nacional de Planeación, Dr. Luis Alberto Rodríguez, al Director del Instituto Nacional de Vías, Dr. Juan Esteban Gil Chavarría, al Director de Corpamag, Dr Carlos Francisco Diazgranados M, al Contralor General de la República, Dr. Carlos Felipe Córdoba y al Fiscal General, Dr. Francisco Barbosa.

Se anexa cuestionario.



H.S EFRAÍN JOSÉ CEPEDA SARABIA



H.S MIGUEL BARRETO CASTILLO



H.S DAVID BARGUIL ASSIS



H.S NORA MARÍA GARCÍA BURGOS



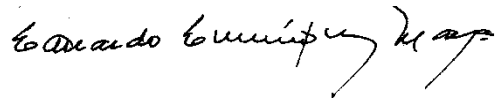
H.S CARLOS TRUJILLO GONZÁLEZ




H.S. NADIA BLEL SCAFF



H.S JUAN SAMY MERHEG MARÚN



H.S CARLOS EDUARDO ENRÍQUEZ MAYA




H.S MYRIAM ALICIA PAREDES

*Juan Diego Gomez Jimenez*

H.S JUAN DIEGO GÓMEZ JIMENEZ



H.S JUAN CARLOS GARCÍA GÓMEZ



H.S LAUREANO ACUÑA DIAZ

*Esperanza Andrade de Osso*  
ESPERANZA ANDRADE DE OSSO

H.S ESPERANZA ANDRADE DE OSSO



H.S MIGUEL AMIN ESCAF



H.S. EDUARDO PACHECO CUELLO

## **CUESTIONARIO ANEXO PROPOSICIÓN No. 1:**

### **CGSM**

#### **Ministerio de Ambiente y Desarrollo Sostenible**

1. *Sírvase de informar en qué estado se encuentra la socialización del Plan de Manejo Ambiental de la Ciénaga Grande Santa Marta.*
2. *¿Cuándo se actualizó, cómo está operando y de qué manera se vincularon las recomendaciones Ramsar?*
3. *¿Cómo van las gestiones de revertir los cambios en las características ecológicas derivadas de la incorporación del sitio Ramsar “Sistema Delta Estuarino del Río Magdalena, Ciénaga Grande de Santa Marta” en el Registro de Montreux?*
4. *¿Cómo ha sido la ejecución de recursos que tienen por finalidad lograr el proceso de facilitación para la actualización del Plan de Manejo para la Reserva de Biosfera y sitio Ramsar Sistema Delta Estuarino del Río Magdalena, Ciénaga Grande de Santa Marta? ¿Cómo se ha adelantado la formulación del Proyecto GEF para la recuperación ambiental del Sistema Delta Estuarino Ciénaga Grande de Santa Marta (CGSM)?*
5. *En gran parte de nuestros litorales se hace carbon vegetal artesanal ilegal a partir de la tala del mangle lo cuál acentúa la erosión costera. Sírvase de informar qué controles existen sobre el transporte de este carbón a centros de acopio y qué controles existen sobre las empresas que distribuyen y/o exportan carbón para verificar q no sea carbón ilegal.*

#### **Corpamag.**

6. *Sírvase de informar qué nuevos boxcoulvert se han puesto en funcionamiento en la zona referida en este apartado.*
7. *Sírvase de informar sobre la ejecución de los recursos de regalías del Magdalena y en qué etapa se encuentran estos.*
8. *Sírvase de informar sobre el recaudo y la ejecución de los dos últimos años del peaje de Tasajera.*
9. *Sírvase de informar sobre las acciones emprendidas por su entidad para detener y recuperar las obras construidas de forma ilegal, comunmente llamados “trinchos”, que desvian el agua con el fin de regar grandes extensiones de tierra privada.*

10. Sírvase de informar qué concesiones de agua ha otorgado su entidad de los ríos que vierten sus aguas en la CGSM en los últimos dos años.

**Ministerio de Vivienda, Ciudad y Territorio.**

11. *Una de las conclusiones del comité para la recuperación se la Ciénaga es que la afectación al ecosistema se debe en gran parte al manejo de residuos en 12 de los 14 municipios que rodean el cuerpo de agua ¿qué medidas se ha tomado hasta la fecha para remediar este agravante que además afecta la calidad de vida de los habitantes de la zona?*

**Vía doble calzada Cartagena - Barranquilla**

**Ministerio de Transporte**

**Director Nacional de Vías**

12. *Sírvase de informar cuál es el estado de ejecución de la obras de doble calzada de las vía Barranquilla – Cartagena.*
13. *¿Cuál es el estado de ejecución del tramo de obra pública de 12 kms en el departamento del Atlántico que estuvo paralizado, el cual recibió algunos recursos el año pasado, pero aún insuficientes para darlo al servicio?  
Sírvase de informar cuánto falta para poner en funcionamiento esos 12 kms y cuándo se van apropiar estos recursos.*
14. *¿Cómo es el manejo de residuos de la ejecución de las obras mencionadas en este apartado?*
15. *¿Cómo va la legalización de los 108 predios que se afectaron por la construcción por la construcción de la vía?, ¿cuánto fue la diferencia entre lo presupuestado y lo ejecutado para la compra de predios?*
16. *¿Cómo va la ejecución de la adición de los \$20.100 millones, los cuales iban a ser utilizados para finalizar los trabajos de doble calzada “en las zonas de broche actuales”, y se construirán 1.1 kilómetros adicionales?*
17. *¿Cómo ha sido la construcción de los puentes vehiculares, el retorno Cartagena– Barranquilla y las obras de empalme para la transición de doble calzada a calzada sencilla existente?,*

18. *¿Cómo va la ejecución de las obras de protección contra la erosión en los puentes Peaje y Puerto Caimán y en las zonas inundables en el sector de Bajo La Habana (Tubará)?*

### **Vía doble calzada Ciénaga- Barranquilla**

#### **Ministerio de Transporte Director Nacional de Vías**

19. *Sírvase de informar cuál es el estado de ejecución de las obras de doble calzada de las vías Barranquilla – Cartagena y Ciénaga Barranquilla*
20. *¿Cómo son las fases en las que se ejecutará el proyecto?, ¿cómo será la financiación del tramo de 3,6 kilómetros que estaba desfinanciado que va desde el punto en que termina el nuevo puente Pumarejo hasta el peaje de Palermo?  
¿Cómo va la segunda fase de la que se había mencionado que contempla la construcción de la doble calzada en más de 40 kilómetros desde una iniciativa privada, con cargo a los peajes, mientras que la Nación asumirá las obras de los viaductos planteados en los kilómetros 19 y 28?*
21. *¿En qué van los estudios técnicos para los viaductos, contemplados en dos tramos: el primero comprende el tramo entre los kilómetros 14+900 y 19+0780 y entre los kilómetros 24+0970 y 27+0930?*

#### **Departamento Nacional de Planeación**

22. *La muerte de más de 40 personas en medio de un aparatoso accidente ocurrido en la vía que conecta a Barranquilla con Ciénaga, en el departamento del Magdalena, volvió a prender la discusión sobre los avances en el proyecto para la construcción de la doble calzada en este corredor vial, considerado uno de los más importantes de la región Caribe. Sírvase de informar cómo va la apropiación de esta obra que es prioritaria para el Plan Nacional de Desarrollo (PND) para garantizar la competitividad en los departamentos del Atlántico y Magdalena.*

#### **Ministerio de Ambiente**

23. *La erosión costera amenaza con ‘tragarse’ parte del asfalto y así cortar la comunicación de esta zona del Caribe con el oriente e interior del país. Sírvase de informar cuáles son las acciones del Ministerio para solucionar la compleja situación ambiental que requiere esta vía.*

